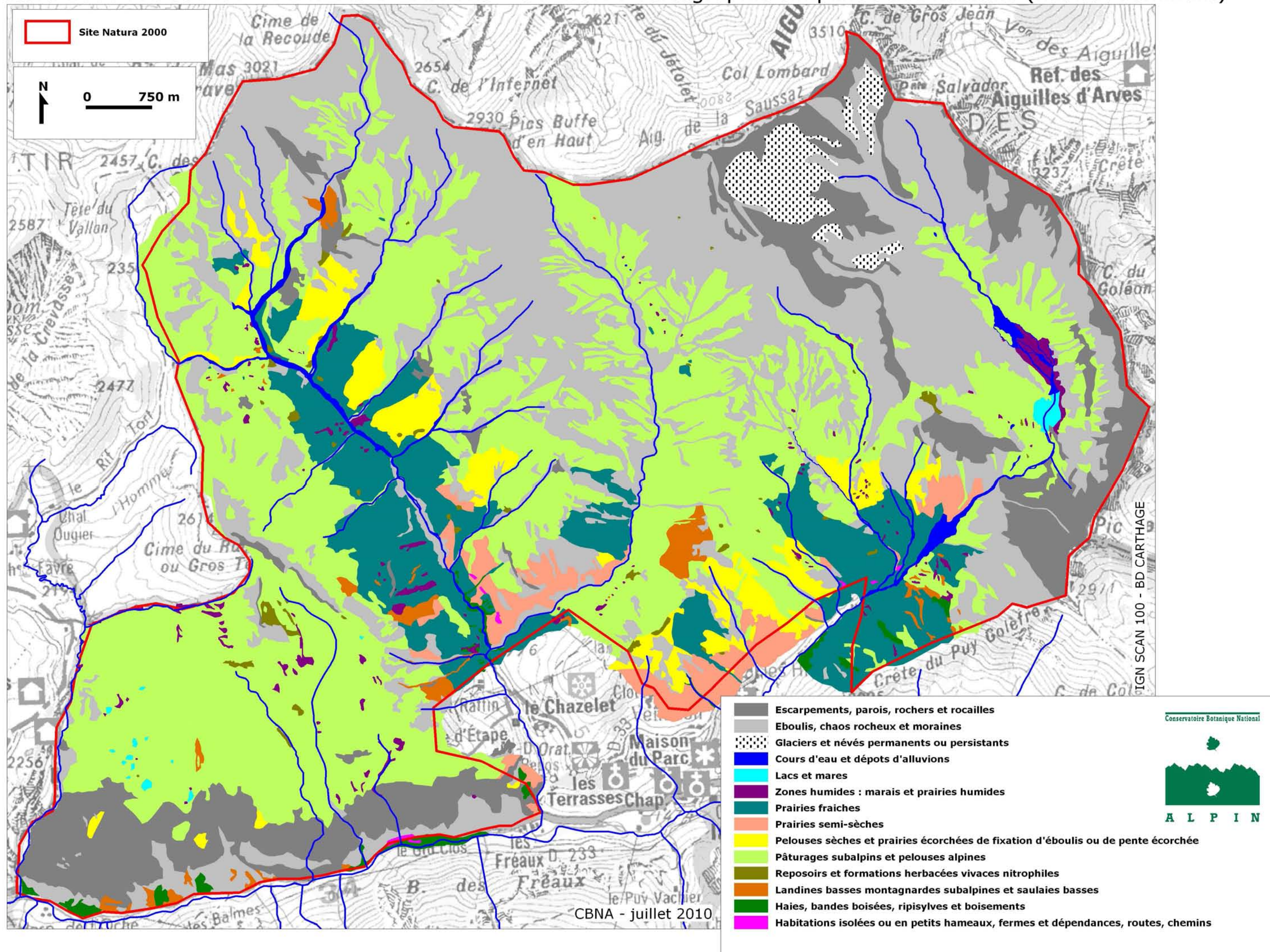
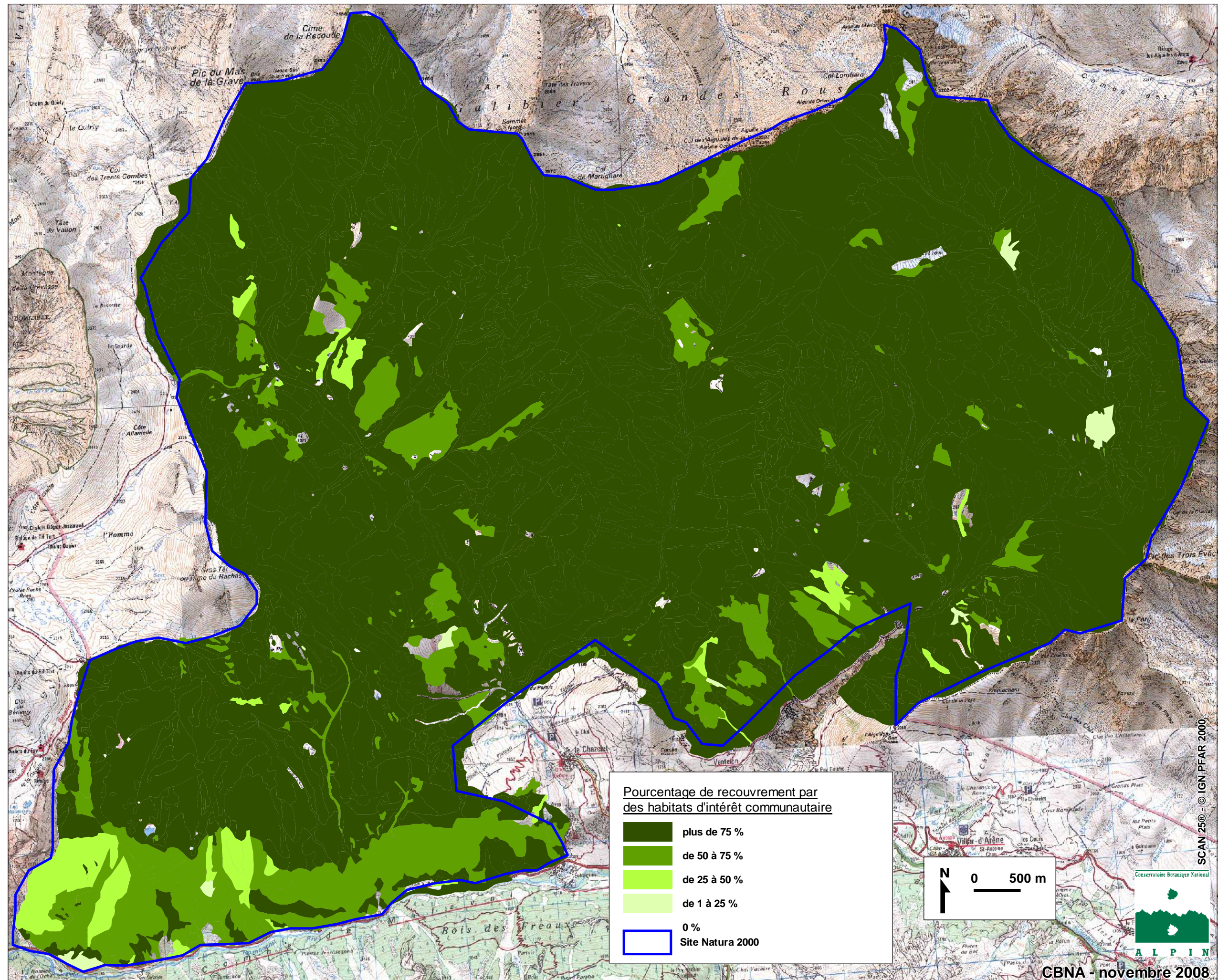


# Site Natura 2000 FR9301497 - PLATEAU D'EMPARIS - GOLEON : Cartographie simplifiée des habitats (habitat dominant)

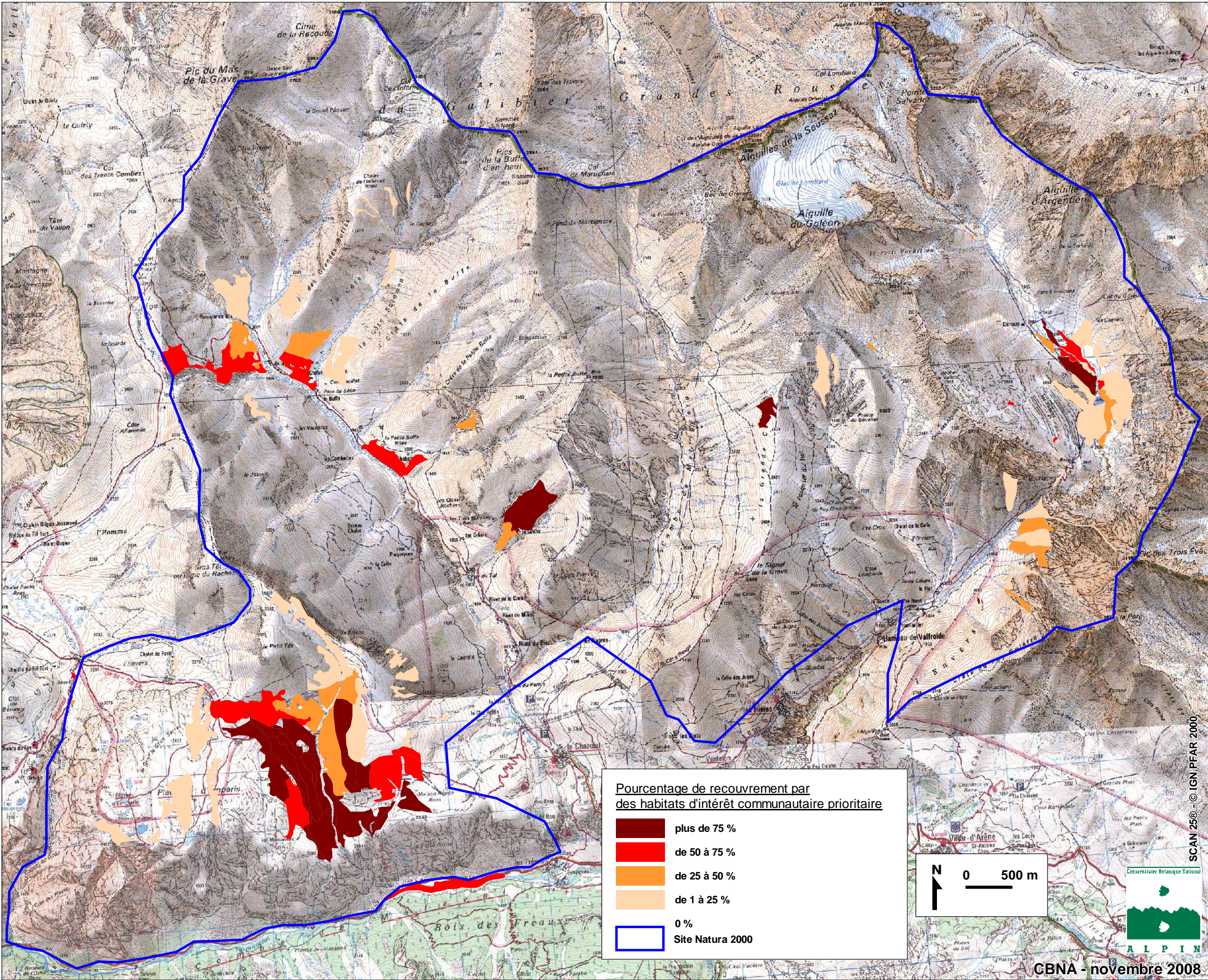


# Site Natura 2000 FR9301497 - PLATEAU D'EMPARIS - GOLEON

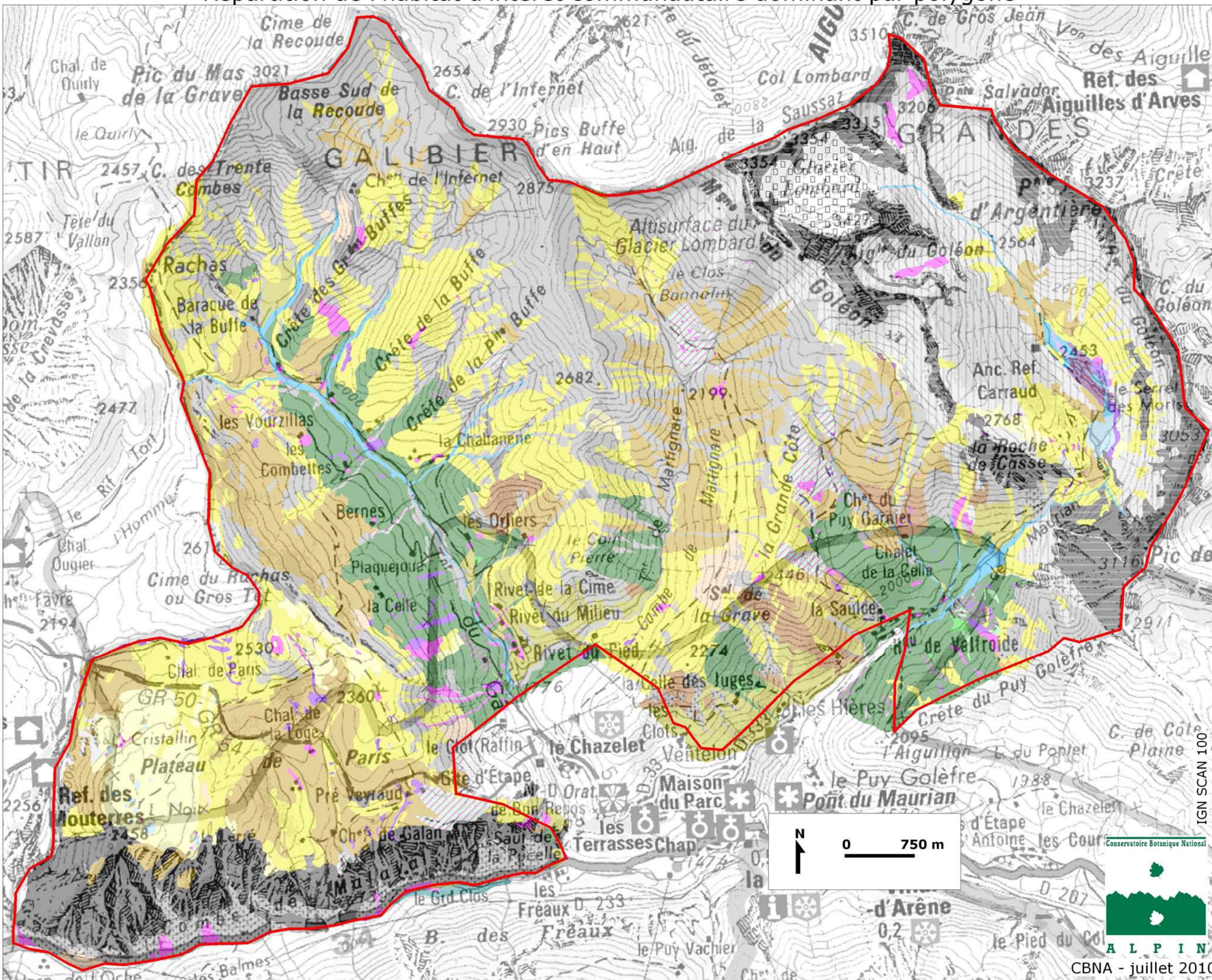
## Répartition des habitats d'intérêt communautaire



Site Natura 2000 FR9301497 - PLATEAU D'EMPARIS - GOLEON  
Répartition des habitats d'intérêt communautaire prioritaire



## Répartition de l'habitat d'intérêt communautaire dominant par polygone



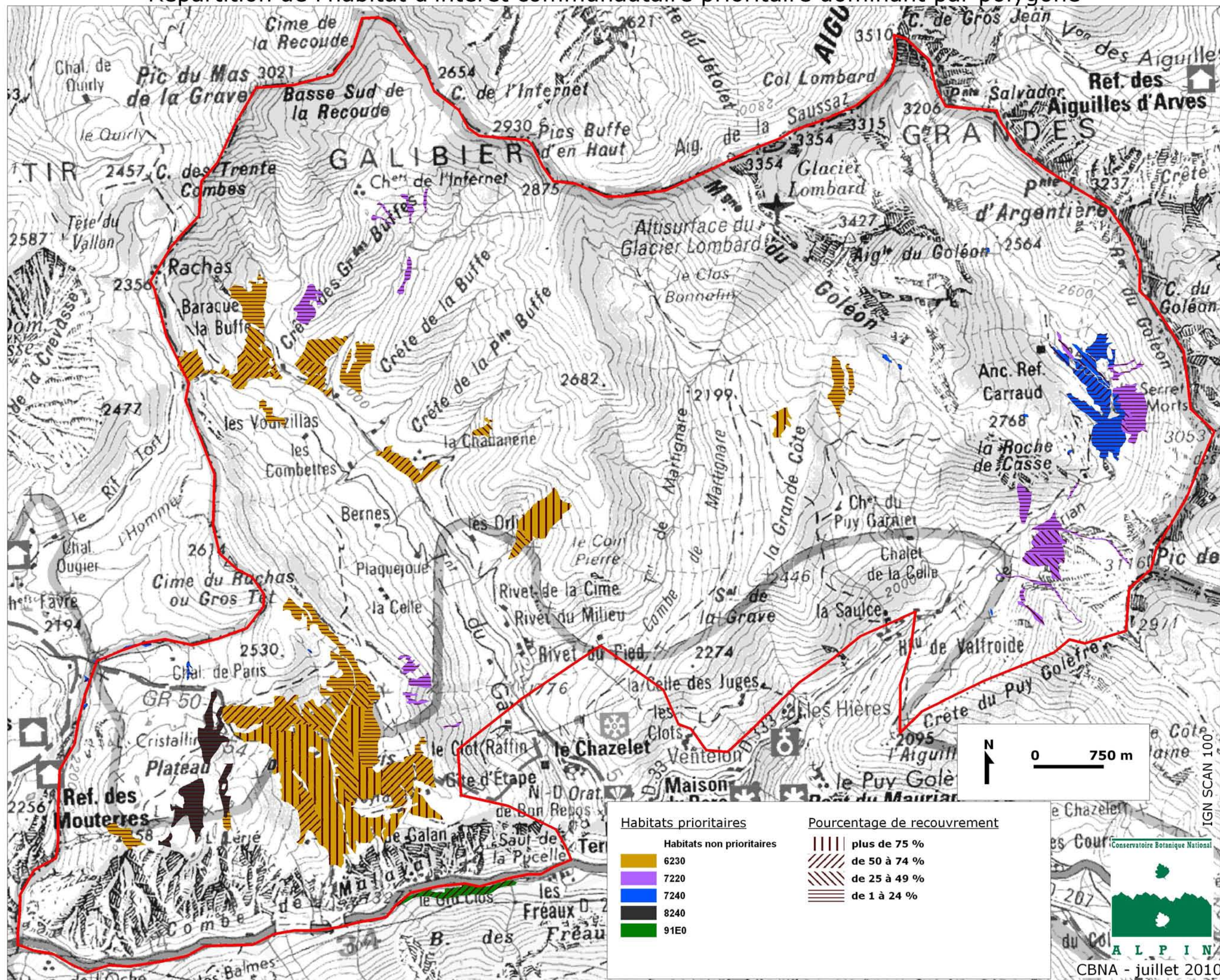
# Site Natura 2000 FR9301497 - PLATEAU D'EMPARIS - GOLEON

## Répartition de l'habitat d'intérêt communautaire dominant

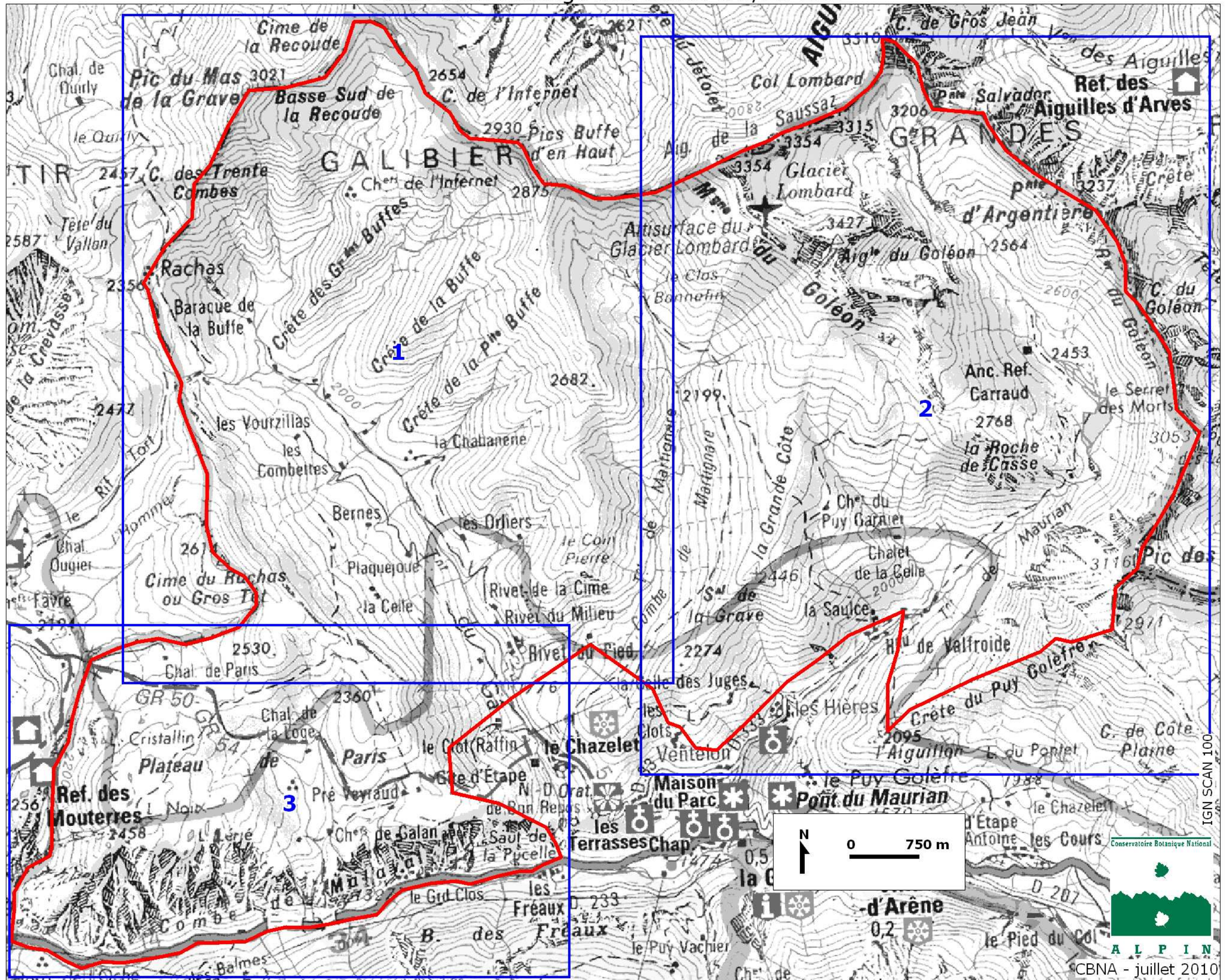
### Légende :

	3130 - Eaux stagnantes, oligotrophes à mésotrophes avec végétation des Littorelletea uniflorae et/ou des Isoeto-Nanojuncetea
	3220 - Rivières alpines avec végétation ripicole herbacée
	3240 - Rivières alpines avec végétation ripicole ligneuse à Salix elaeagnos
	4060 - Landes alpines et boréales
	4080 - Fourrés de Salix spp. subarctiques
	4090 - Landes oroméditerranéennes endémiques à genêts épineux
	6150 - Pelouses boréo-alpines siliceuses
	6170 - Pelouses calcaires alpines et subalpines
	6210 - Pelouses sèches semi-naturelles et faciès d'embuissonnement sur calcaires (Festuco-Brometalia) (* sites d'orchidées remarquables)
	6230 - Formations herbeuses à Nardus, riches en espèces, sur substrats siliceux des zones montagnardes (et des zones submontagnardes de l'Europe continentale)
	6230 x ND - Formations herbeuses à Nardus, riches en espèces, sur substrats siliceux des zones montagnardes (et des zones submontagnardes de l'Europe continentale) x Hors Directive
	6410 - Prairies à Molinia sur sols calcaires, tourbeux ou argilo-limoneux (Molinion caeruleae)
	6430 - Mégaphorbiaies hygrophiles d'ourlets planitiaires et des étages montagnard à alpin
	6520 - Prairies de fauche de montagne
	6520 x 6210 - Prairies de fauche de montagne x Pelouses sèches semi-naturelles et faciès d'embuissonnement sur calcaires (Festuco-Brometalia) (* sites d'orchidées remarquables)
	6520 x ND ou ND x 6520 - Prairies de fauche de montagne x Hors Directive
	7220 - Sources pétrifiantes avec formation de tuf (Cratoneurion)
	7230 - Tourbières basses alcalines
	7240 - Formations pionnières alpines du Caricion bicoloris-atrofuscae
	8110 - Eboulis siliceux de l'étage montagnard à nival (Androsacetalia alpinae et Galeopsietalia ladani)
	8110 x 8120 - Eboulis siliceux de l'étage montagnard à nival (Androsacetalia alpinae et Galeopsietalia ladani) x Eboulis calcaires et de schistes calcaires des étages montagnard à alpin (Thlaspietalia rotundifolii)
	8120 - Eboulis calcaires et de schistes calcaires des étages montagnard à alpin (Thlaspietalia rotundifolii)
	8130 - Eboulis ouest-méditerranéens et thermophiles
	8210 - Pentes rocheuses calcaires avec végétation chasmophytique
	8220 - Pentes rocheuses siliceuses avec végétation chasmophytique
	8220 x 8210 - Pentes rocheuses siliceuses avec végétation chasmophytique x Pentes rocheuses calcaires avec végétation chasmophytique
	8340 - Glaciers permanents
	91E0 - Forêts alluviales à Alnus glutinosa et Fraxinus excelsior (Alno-Padion, Alnion incanae, Salicion albae)
	ND - Hors Directive

Répartition de l'habitat d'intérêt communautaire prioritaire dominant par polygone

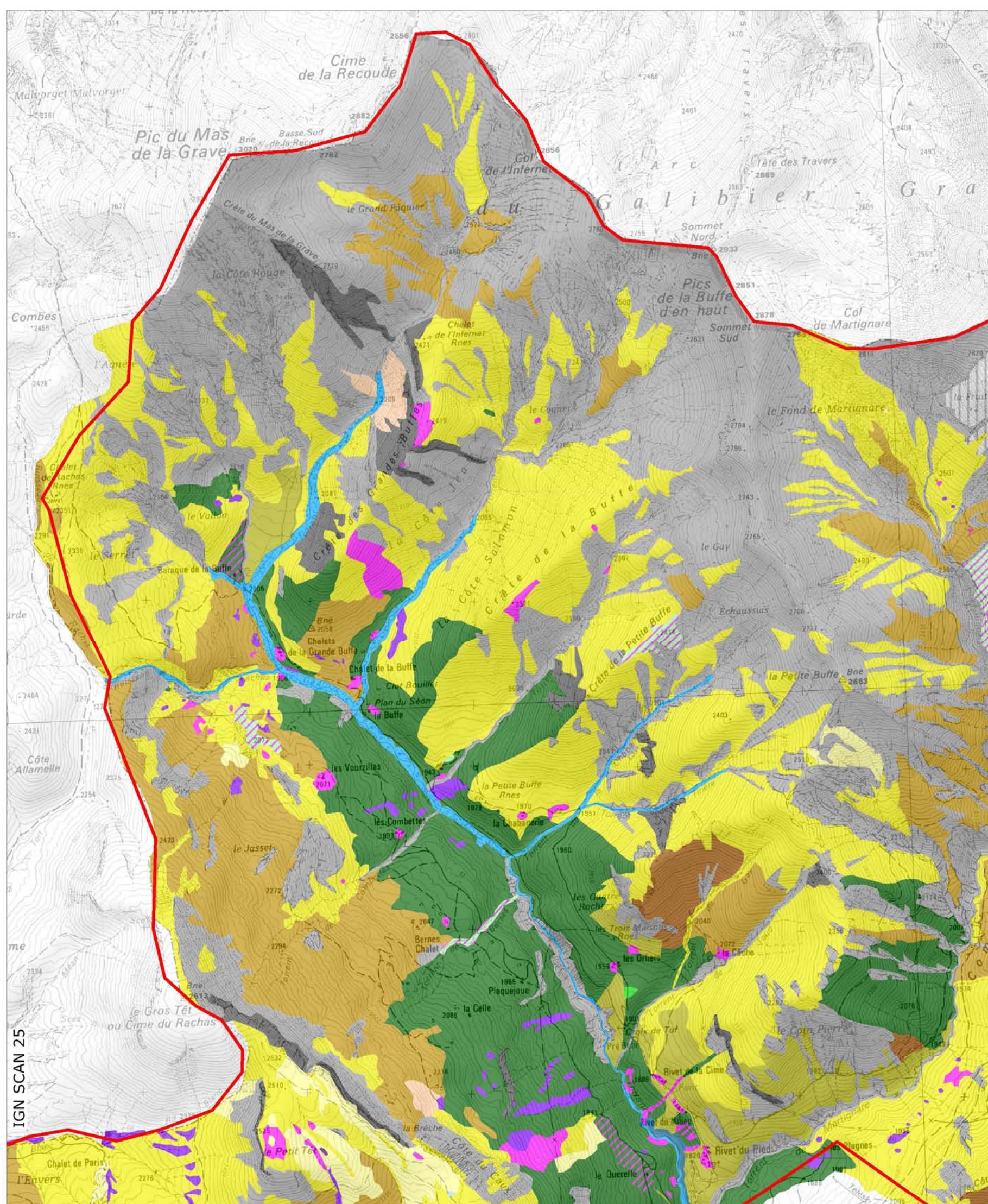


Site Natura 2000 FR9301497 - PLATEAU D'EMPARIS - GOLEON  
Plan d'assemblage des cartes à 1/25 000



# Site Natura 2000 FR9301497 - PLATEAU D'EMPARIS - GOLEON

## Répartition de l'habitat d'intérêt communautaire dominant par polygone



0 500 m

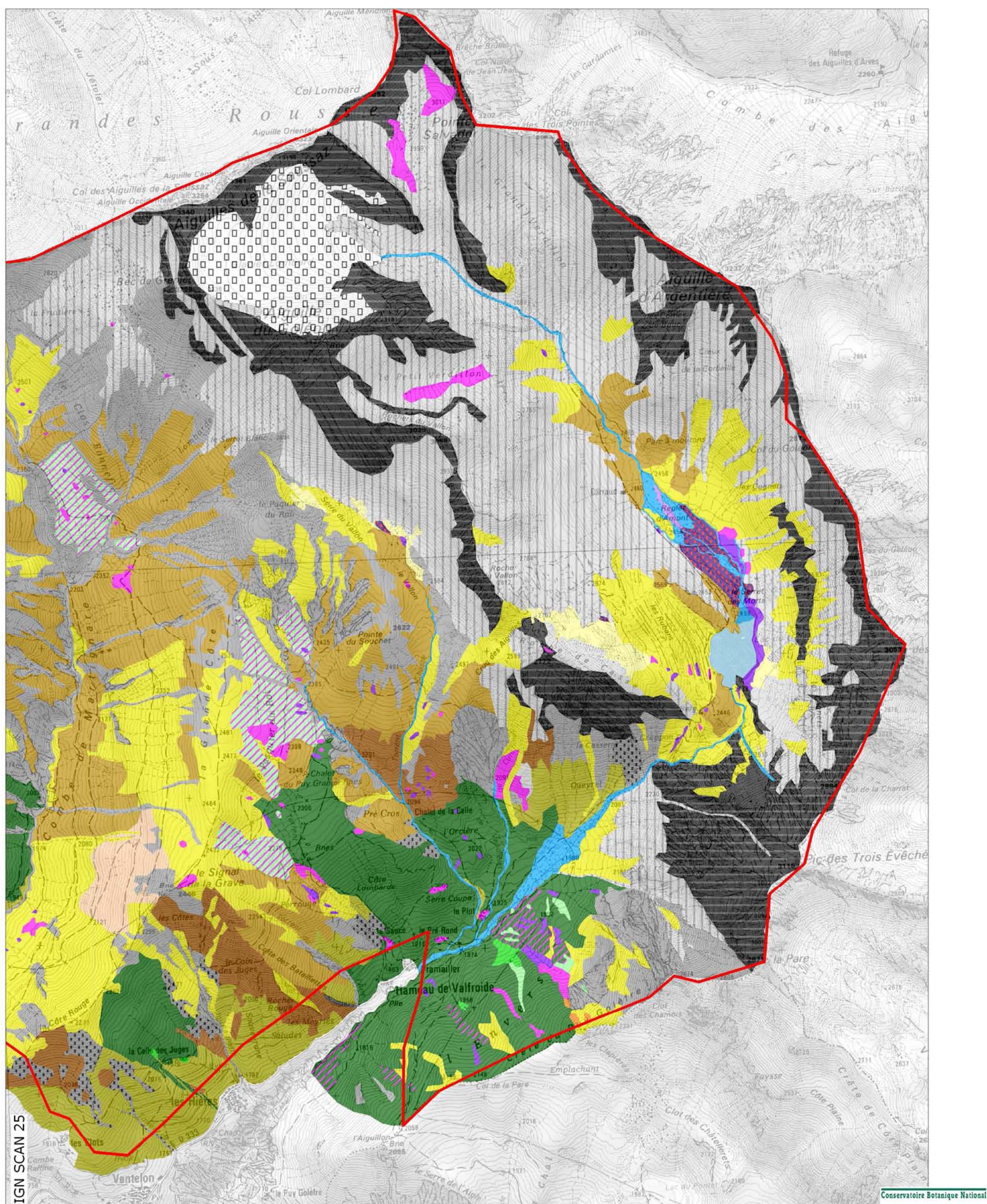
Conservatoire Botanique National



ALPIN

CBNA - juillet 2010

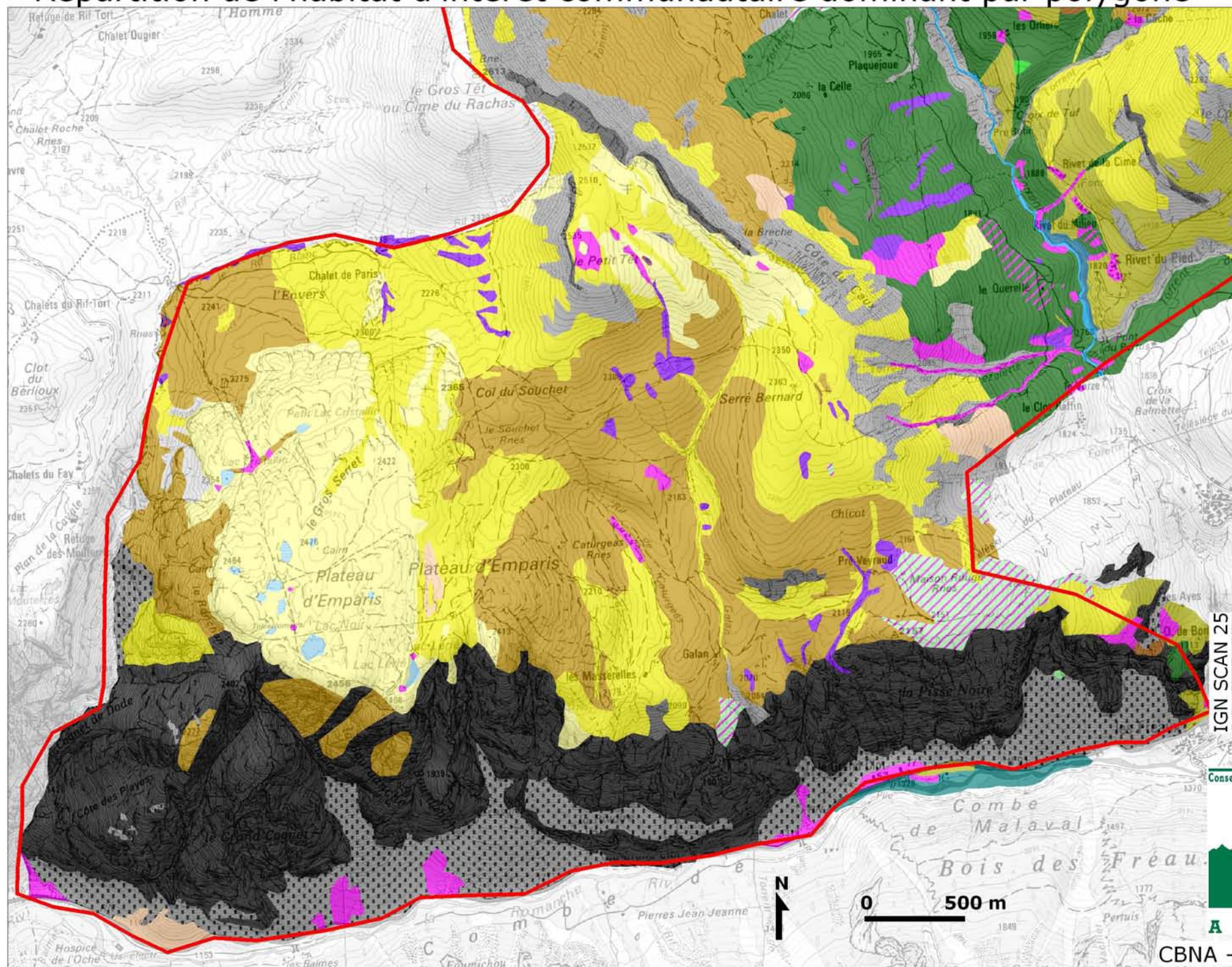
Site Natura 2000 FR9301497 - PLATEAU D'EMPARIS - GOLEON  
Répartition de l'habitat d'intérêt communautaire dominant par polygone



# Site Natura 2000 FR9301497 - PLATEAU D'EMPARIS - GOLEON

## Répartition de l'habitat d'intérêt communautaire dominant par polygone

3



IGN SCAN 25

Conservatoire Botanique National

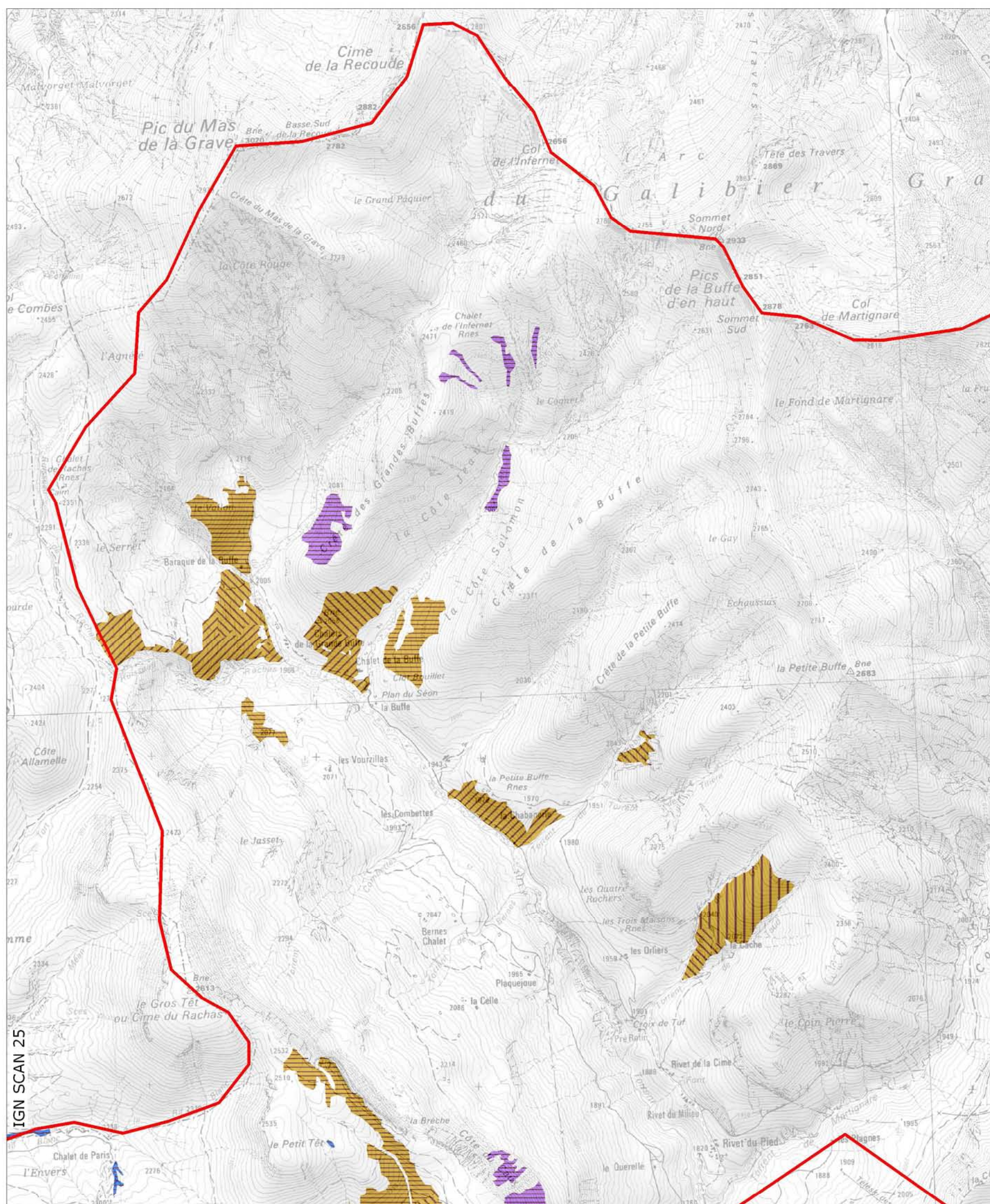


ALPIN

CBNA - juillet 2010

# Site Natura 2000 FR9301497 - PLATEAU D'EMPARIS - GOLEON

## Répartition de l'habitat d'intérêt communautaire prioritaire dominant par polygone



### Habitats prioritaires

Habitats non prioritaires
6230
7220
7240
8240
91E0

### Pourcentage de recouvrement

	plus de 75 %
	de 50 à 74 %
	de 25 à 49 %
	de 1 à 24 %



0 500 m

Conservatoire Botanique National

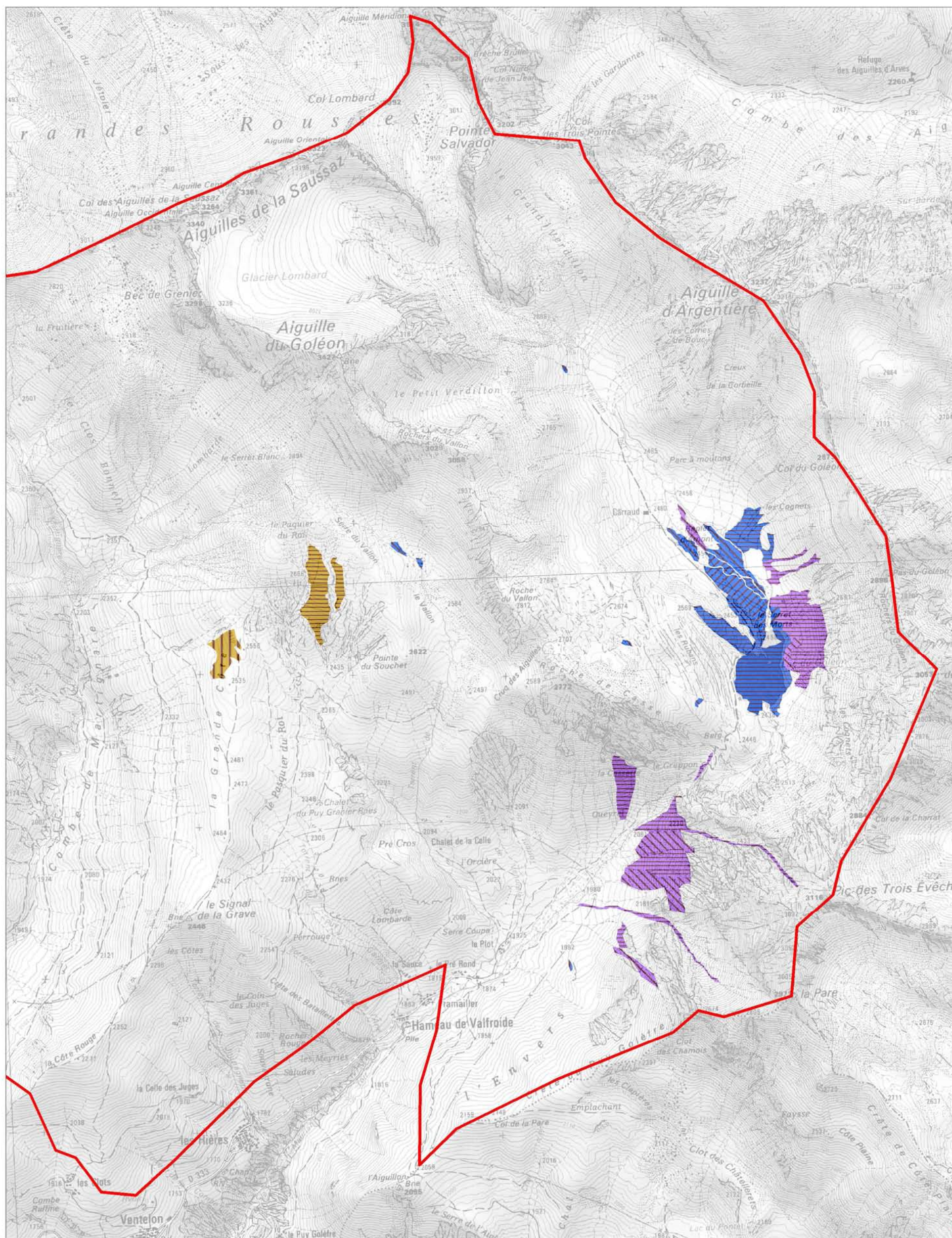


ALPIN

CBNA - juillet 2010

# Site Natura 2000 FR9301497 - PLATEAU D'EMPARIS - GOLEON

## Répartition de l'habitat d'intérêt communautaire prioritaire dominant par polygone



### Habitats prioritaires

Habitats non prioritaires	
6230	
7220	
7240	
8240	
91E0	

### Pourcentage de recouvrement

	plus de 75 %
	de 50 à 74 %
	de 25 à 49 %
	de 1 à 24 %



0 500 m

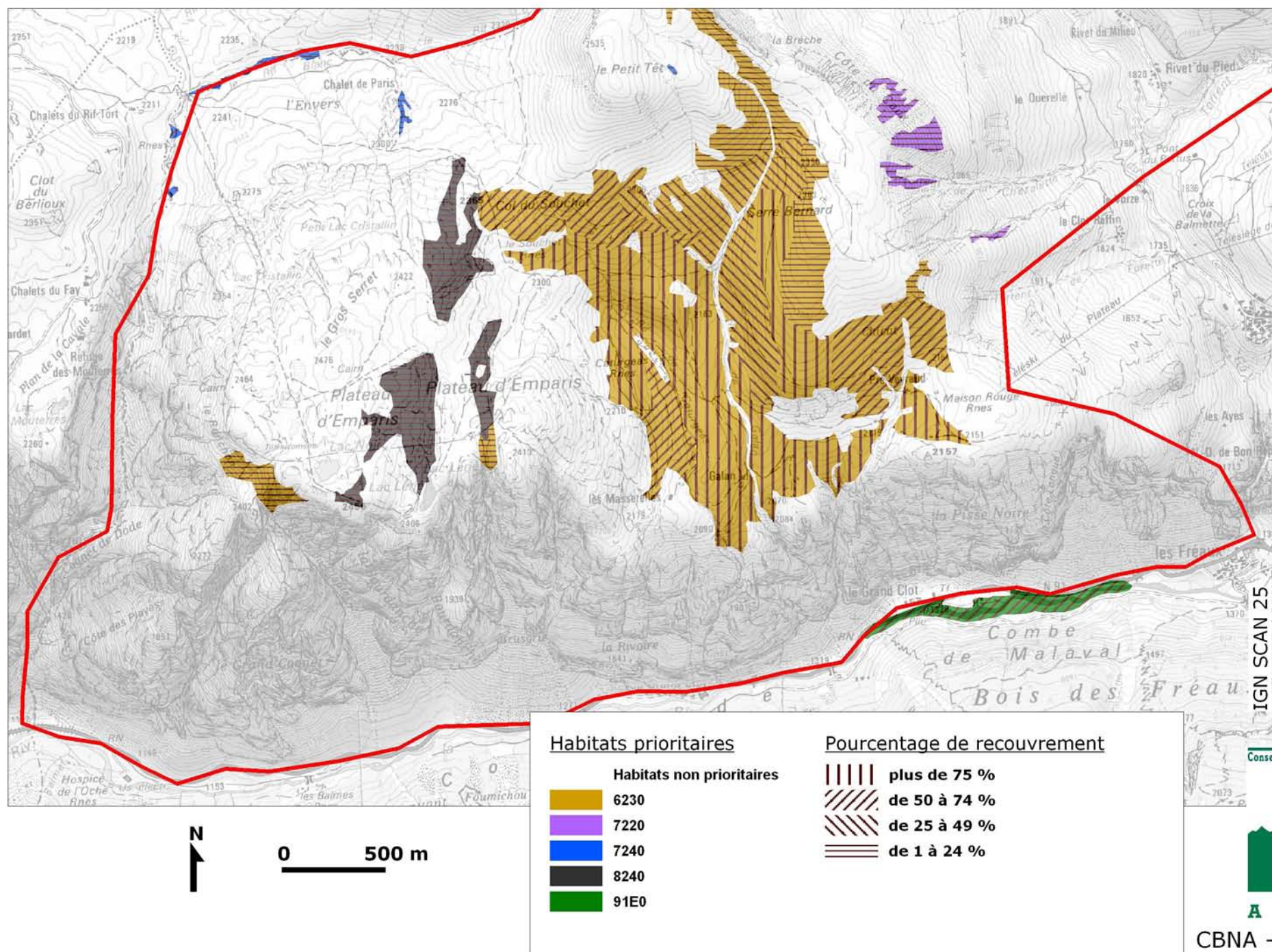
Botanique National



CBNA - juillet 2010

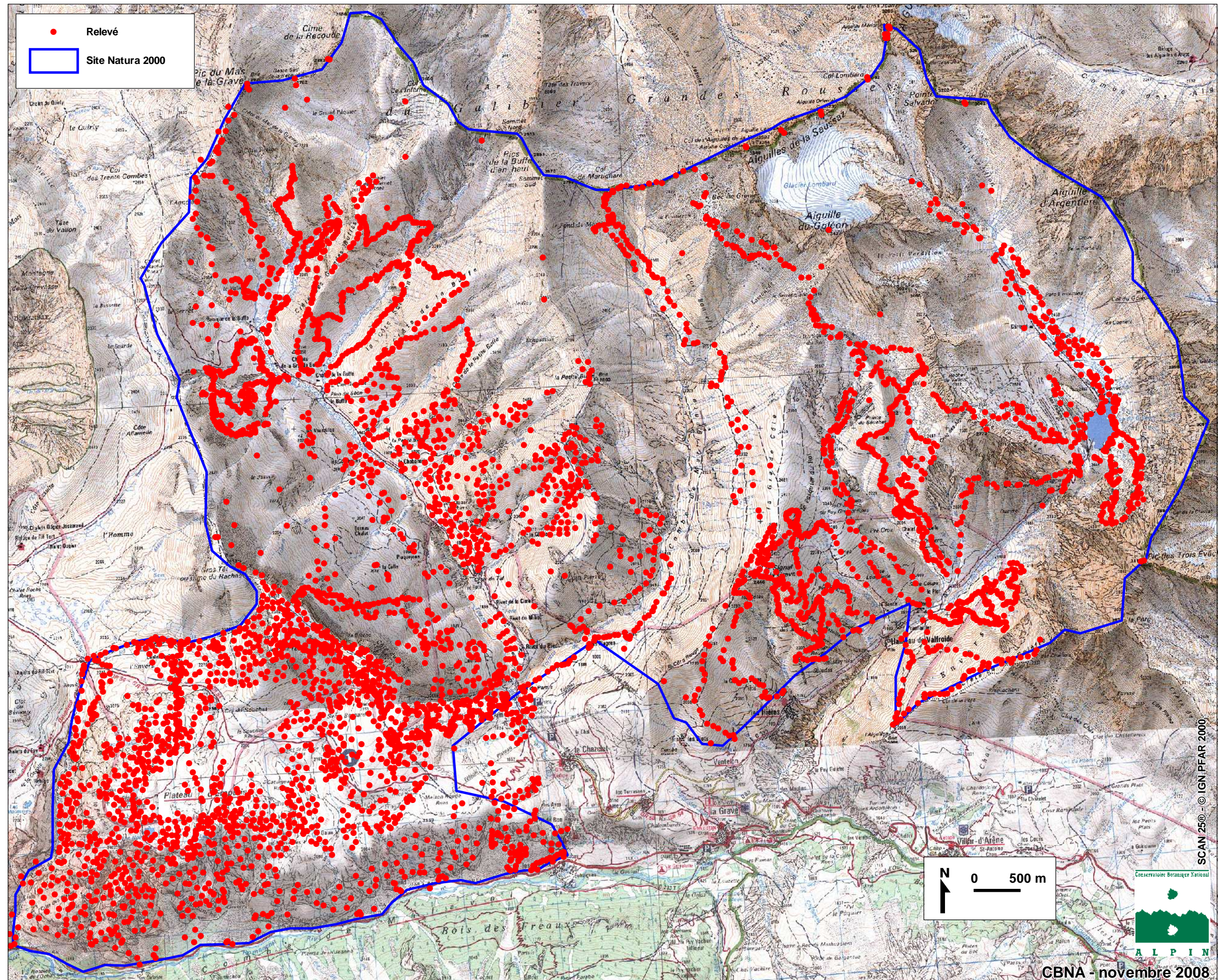
# Site Natura 2000 FR9301497 - PLATEAU D'EMPARIS - GOLEON

## Répartition de l'habitat d'intérêt communautaire prioritaire dominant par polygone



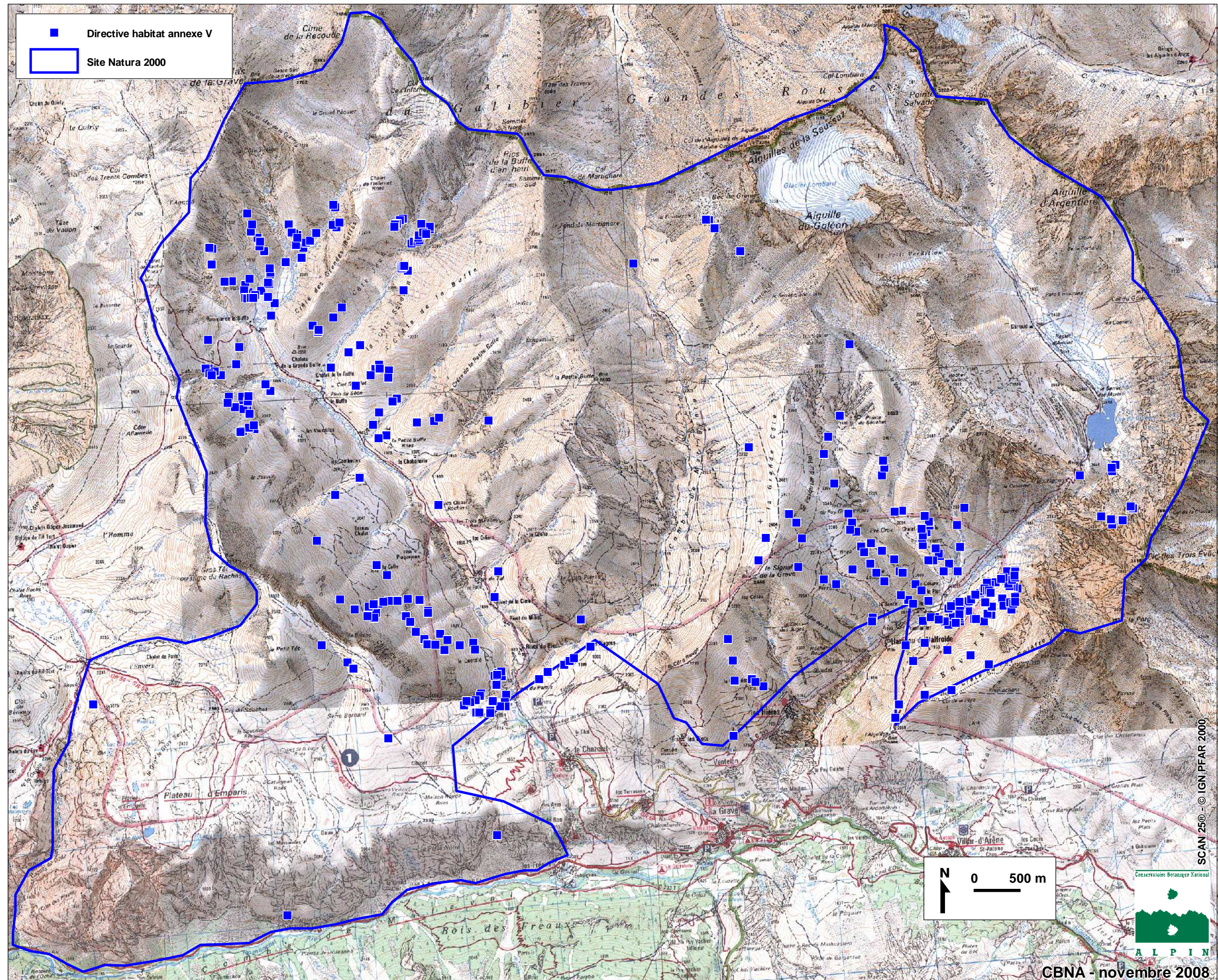
# Site Natura 2000 FR9301497 - PLATEAU D'EMPARIS - GOLEON

## Inventaire réalisé



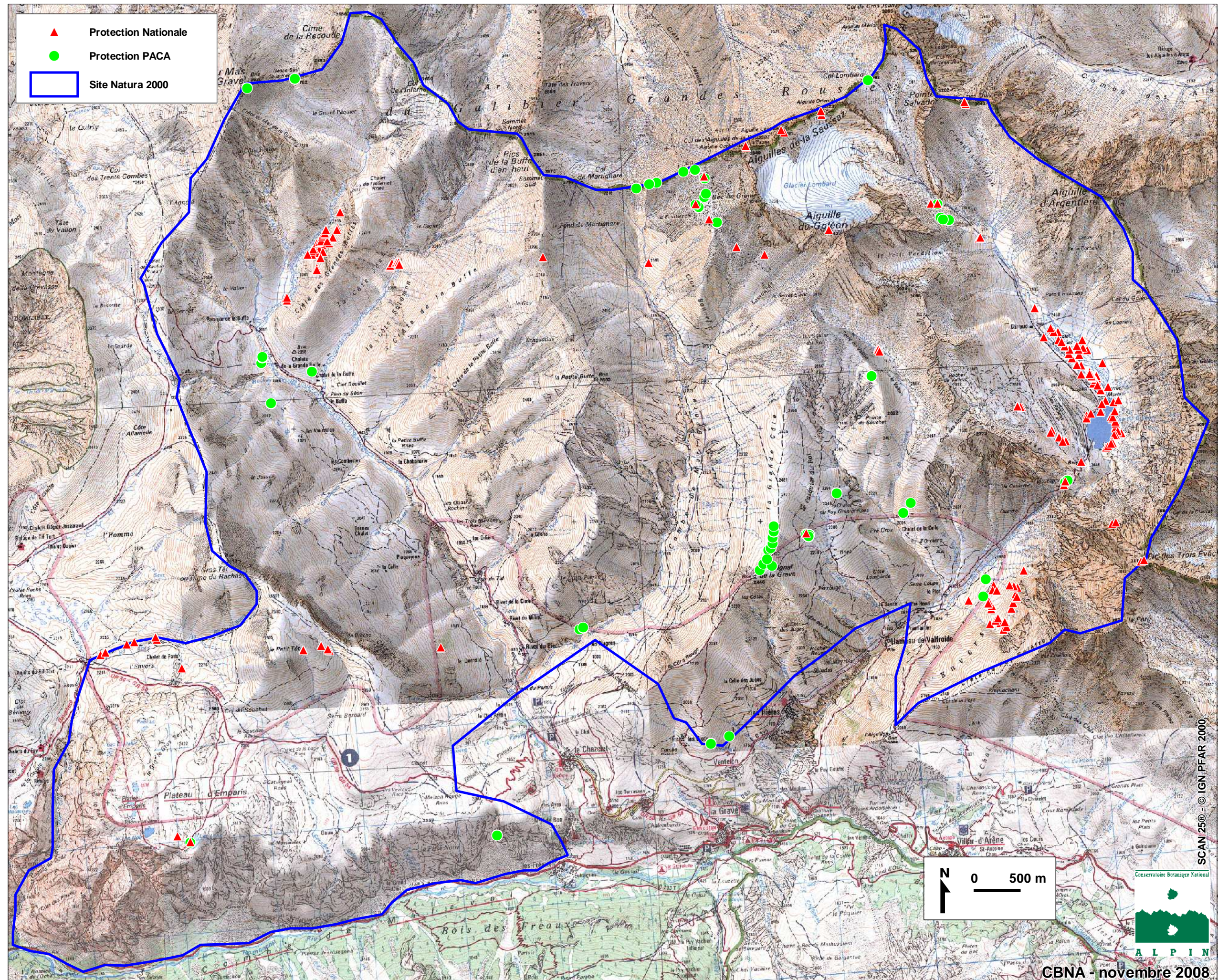
# Site Natura 2000 FR9301497 - PLATEAU D'EMPARIS - GOLEON

## Espèces végétales inscrites à la Directive habitat



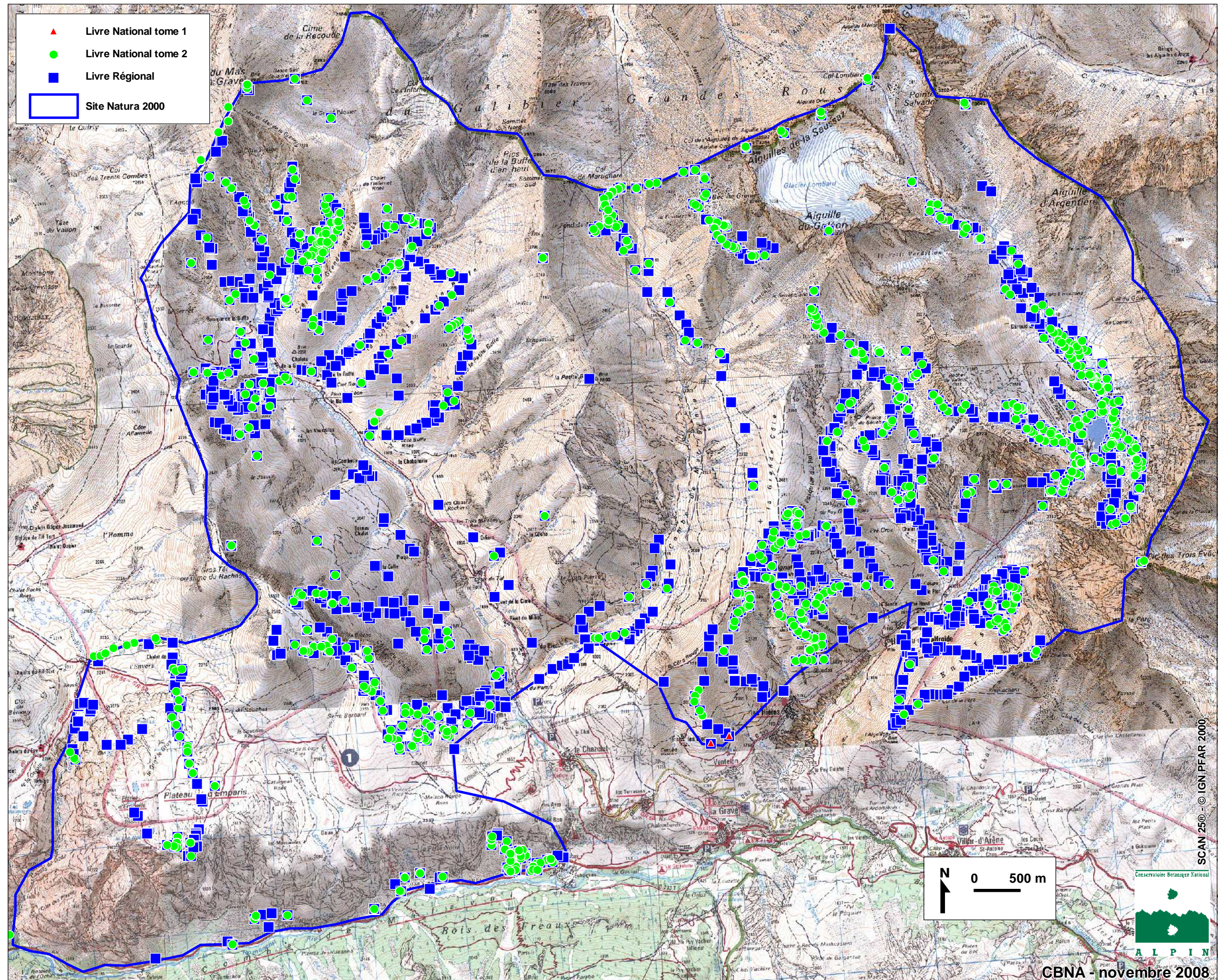
# Site Natura 2000 FR9301497 - PLATEAU D'EMPARIS - GOLEON

## Espèces végétales protégées au niveau national et régional

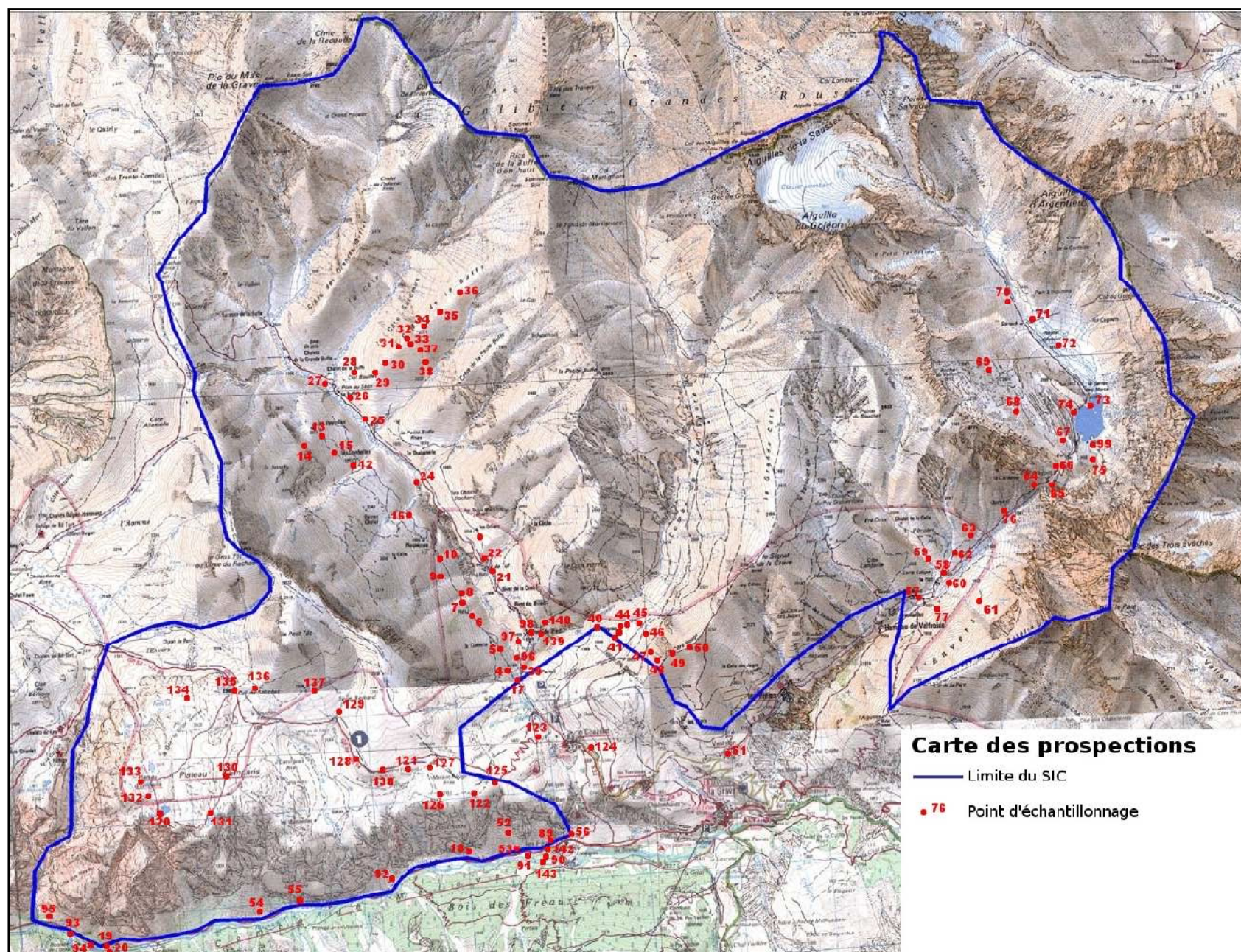


# Site Natura 2000 FR9301497 - PLATEAU D'EMPARIS - GOLEON

## Espèces végétales inscrites aux livres rouges nationaux et régionaux

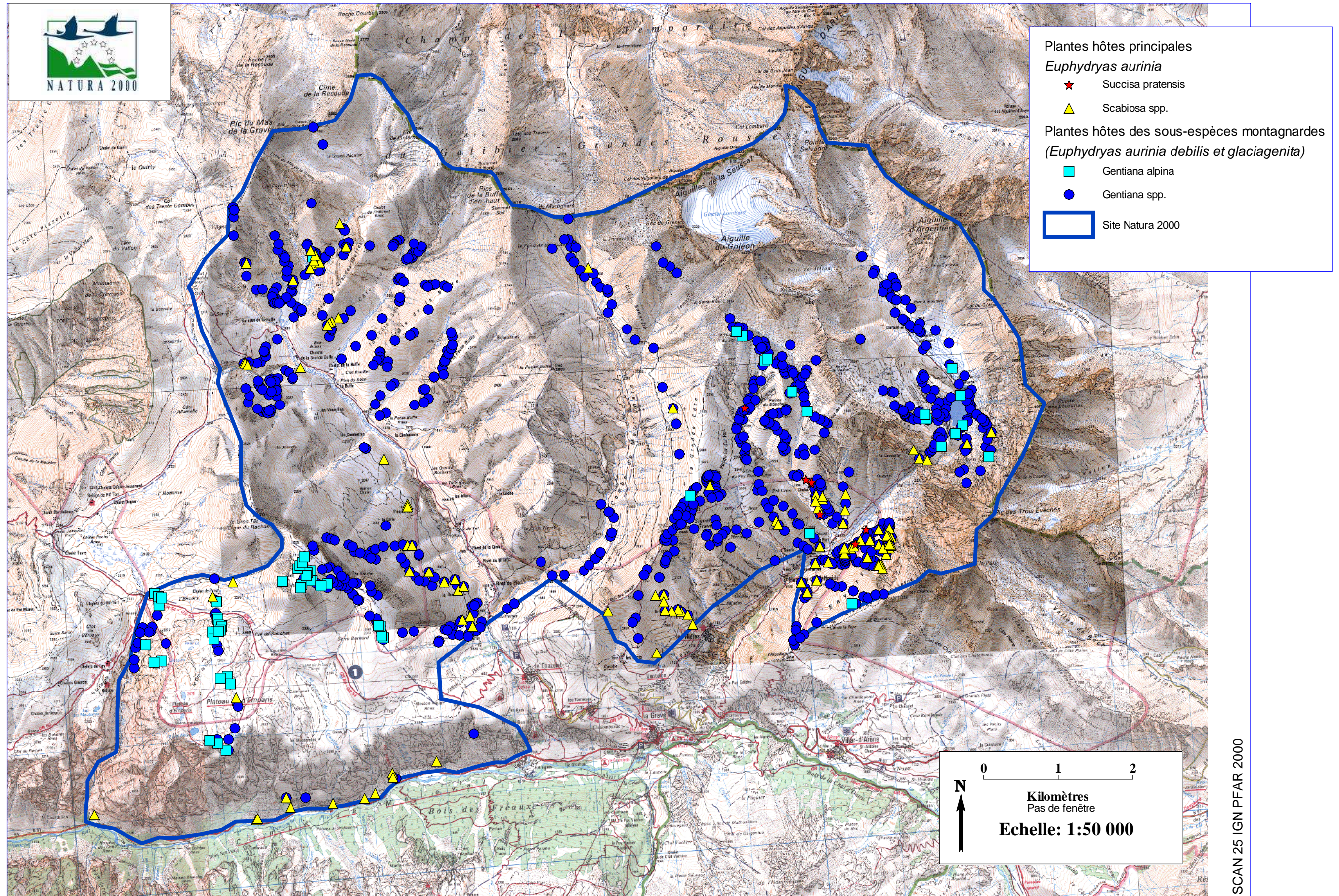


## Carte des prospections entomologiques



# Site Natura 2000 FR9301497 - PLATEAU D'EMPARIS - GOLEON

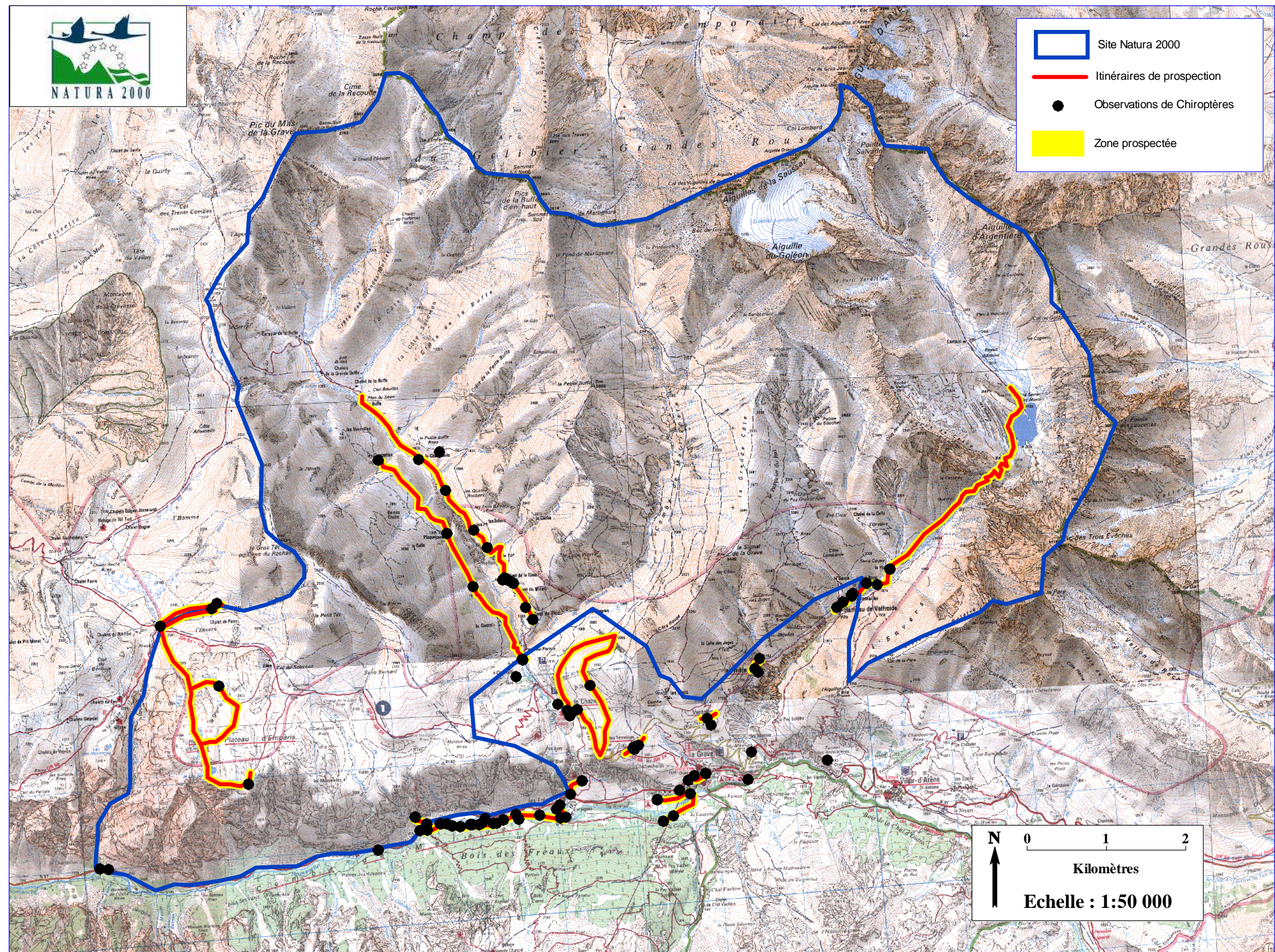
## Carte 26 : Localisation des plantes hôtes potentielles du Damier de la Succise



Conception et impression Mairie de La Grave; Août 2010  
 Sources : Relevés floristiques du Conservatoire Botanique National Alpin  
 Limites d'utilisation : carte prospective des secteurs favorables au Damier de la Succise

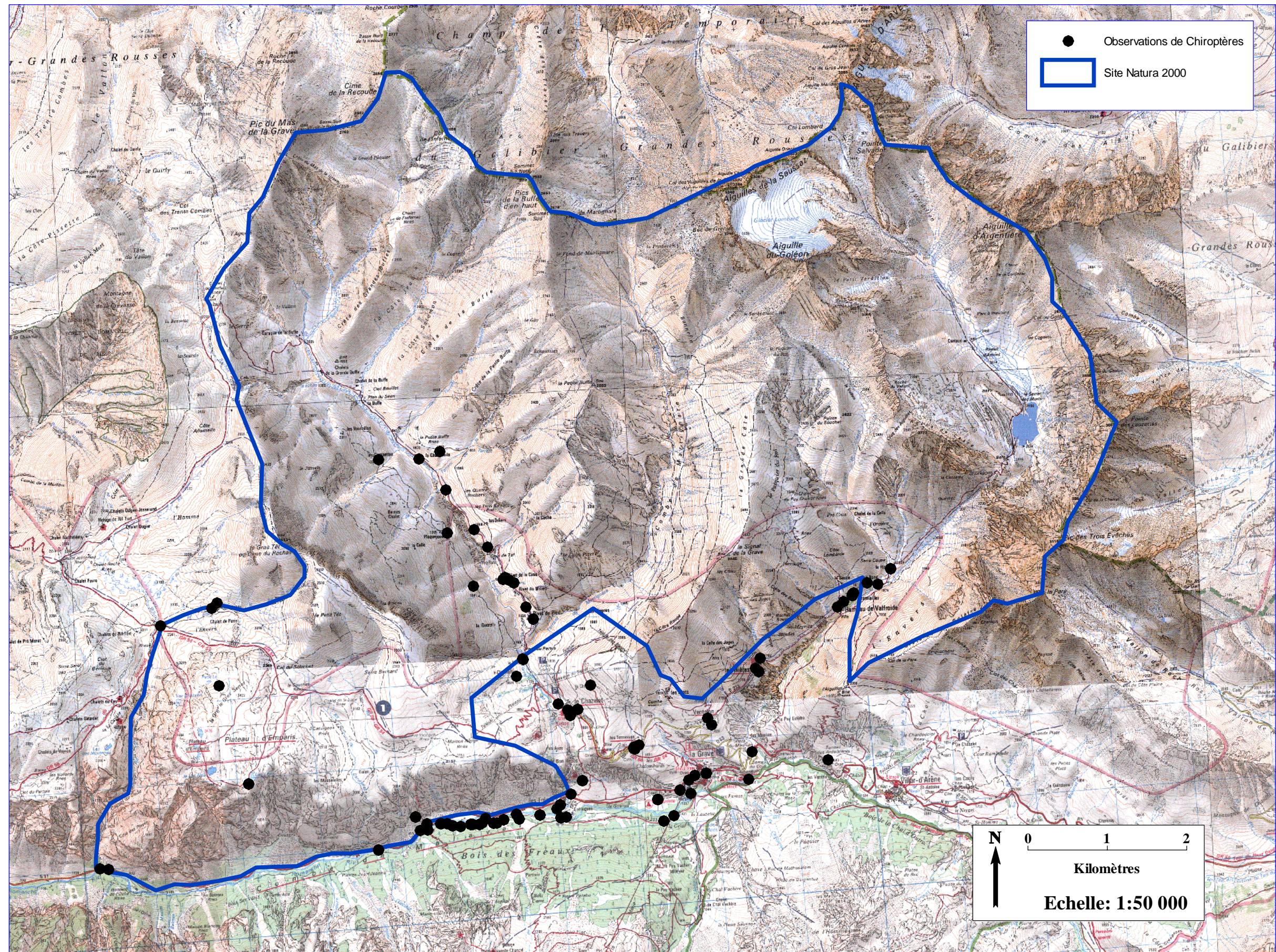
# Site Natura 2000 FR9301497 - PLATEAU D'EMPARIS - GOLEON

## Carte 27 : Observations des Chiroptères et prospections au détecteur ultrasonore



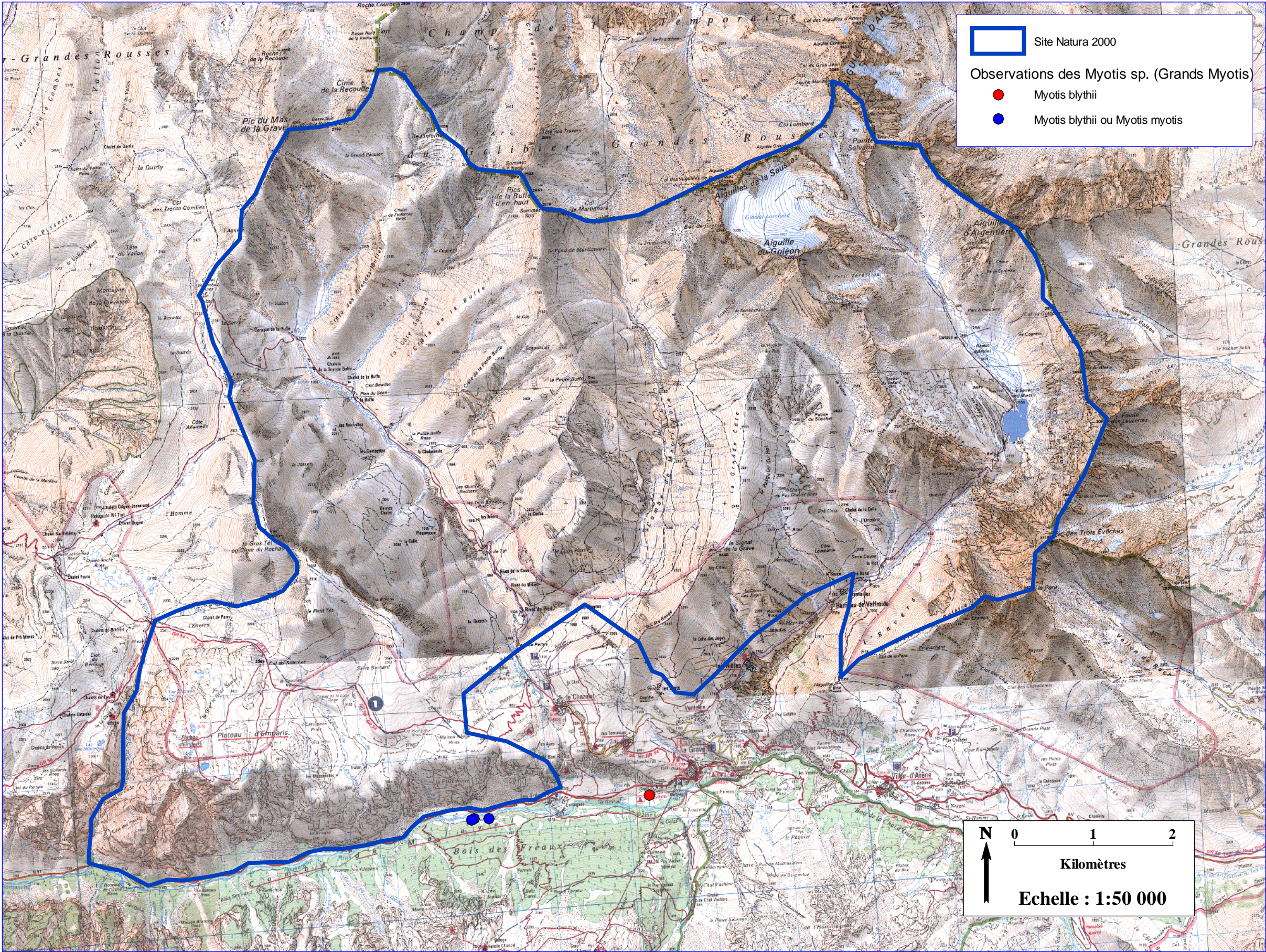
# Site Natura 2000 FR9301497 - PLATEAU D'EMPARIS - GOLEON

## Carte 28 : Observations de Chiroptères réalisées sur le site Natura 2000



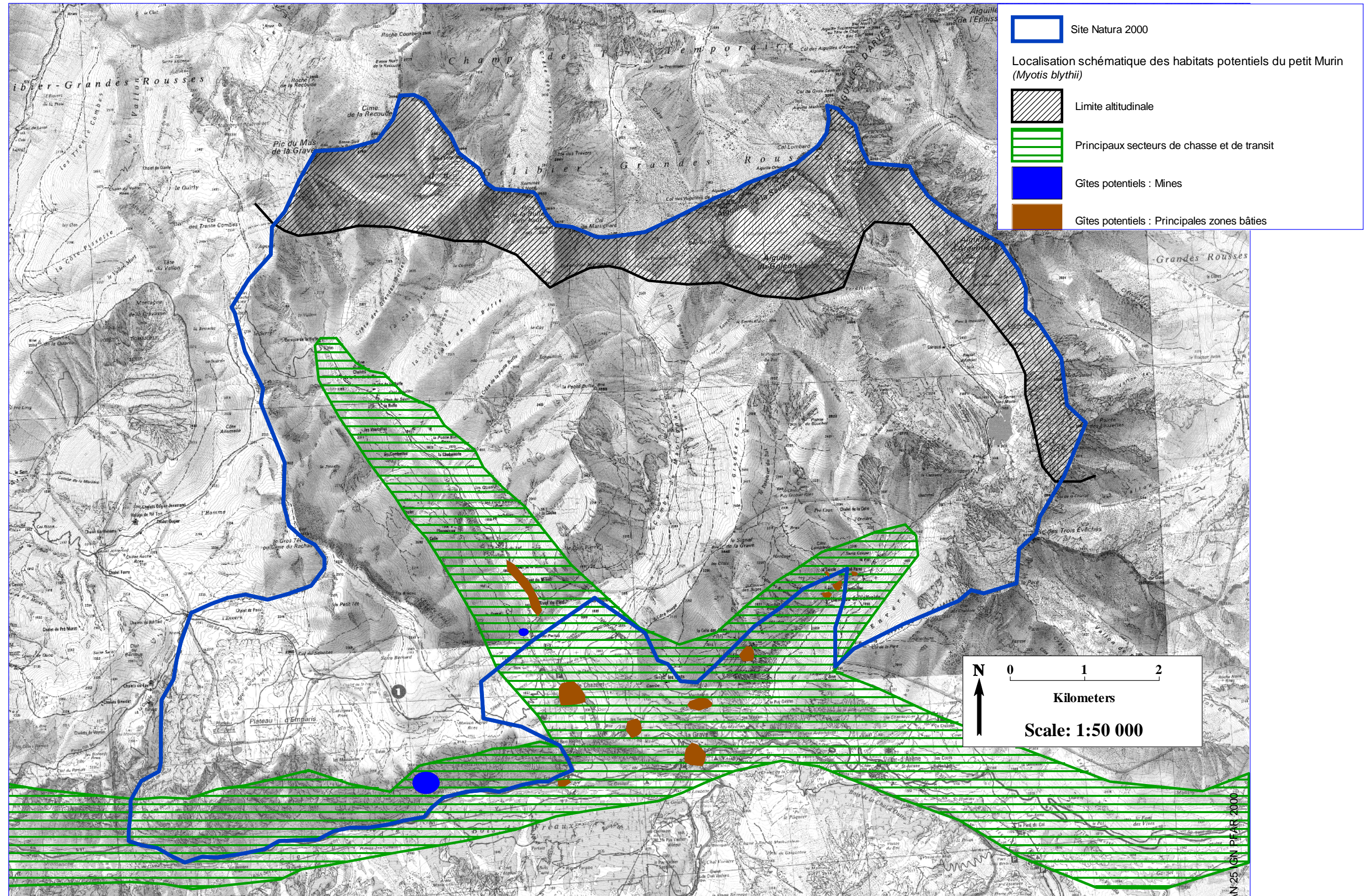
Conception et impression Mairie de La Grave, septembre 2010  
Sources : CRAVE

Site Natura 2000 FR9301497 - PLATEAU D'EMPARIS - GOLEON  
Carte 29 : Observations des Myotis sp.(Grands Myotis)



# Site Natura 2000 FR9301497 - PLATEAU D'EMPARIS - GOLEON

## Carte 30: Secteurs favorables au Petit Murin



Conception et impression Mairie de La Grave; Août 2010

Sources : CRAVE, Sylvain Abdulhak

Limites d'utilisation : Carte schématique des secteurs favorables au Petit Murin (zones potentielles de nourrissage et de transit, gîtes potentiels), uniquement à valeur indicative.

Les principaux secteurs de chasse sont représentés de façon schématique, sachant que l'espèce est susceptible de se déplacer sur environ les 2/3 de la superficie du site.

La limite altitudinale est également indicative, cependant la probabilité de présence de l'espèce au-delà est très faible.